










ČÍSLO PARCELY  
DRUH POZEMKU

**PODELTÝ PROFIL km 1,600 - 2,466** Polní cesta HPC6, k.ú. Břežany I

1568

1568

			
	VÝPADOVÝ	ZOB. PROJEKTANT	
	KATASTRALNÝ OZEMÍ:	Bratzy II	
	SPÔ:	Pebbles Kolín	
	ACEJ:	Polní cesta HP06, k.ú. Bratzy II	
	FORMÁT	10x4	
	ZAK. ČÍSLO	208/139	
	MĚŘÍTKO	1: 1000/100	
	PŘÍLOHA	D.3.3	
OBŠAH: PROJEKČNÍ DOKUMENTY POČETNÝ PRŮH. km 1,600 - 2,466			

